

VERSLAG VAN METING :


Er werden geen nieuwe grenspunten gematerialiseerd.

Geraadpleegde documenten :

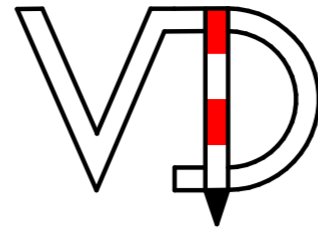
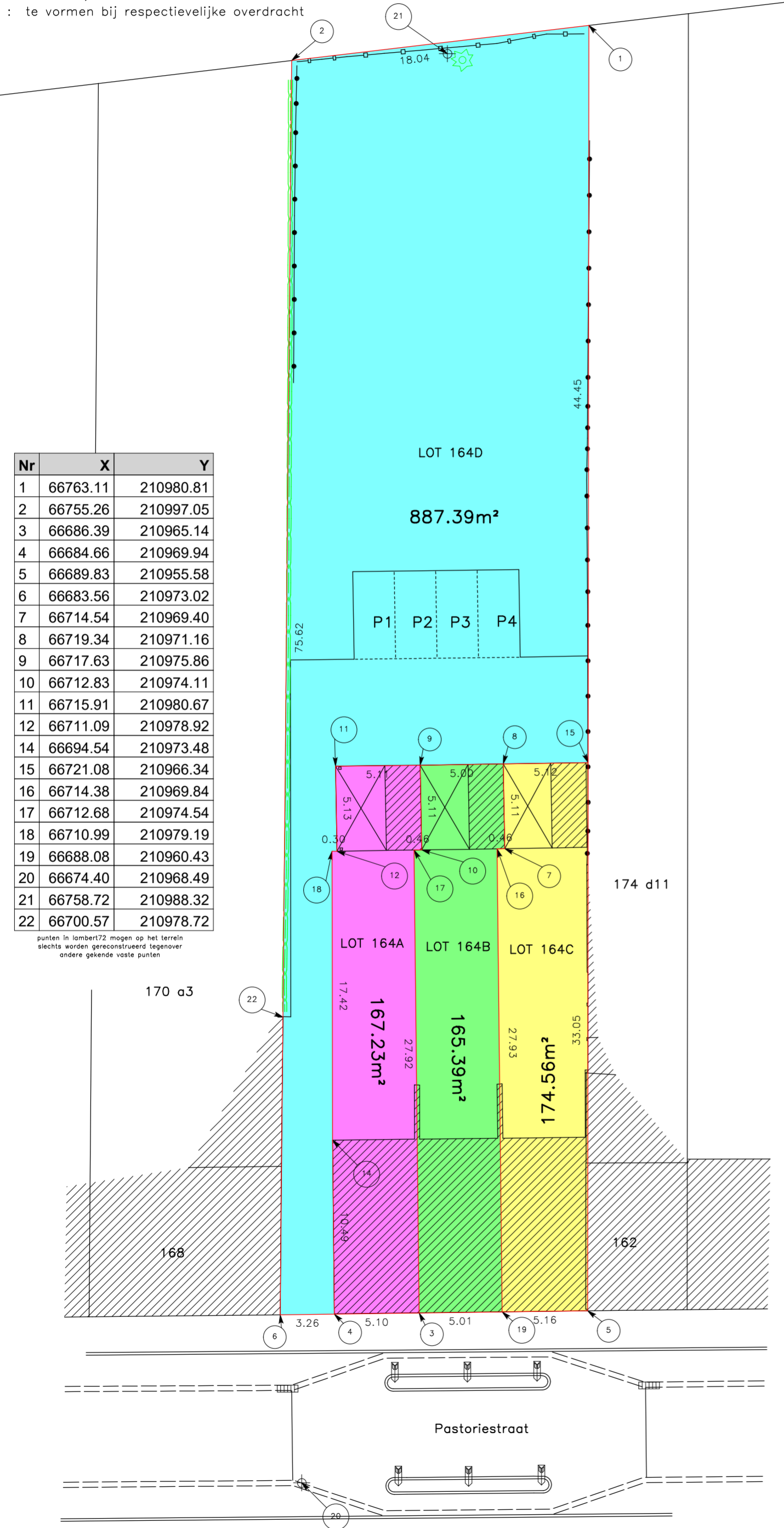
Bestaande grenzen: 2-1-5-6-2; plan Ievan Decoster dd. 20/01/1997,
Nieuwe grenzen:
15-8-9-11-12-18-4 ;
9-10-17-3;
8-7-16-19;
: te vormen bij respectievelijke overdracht

OPMETINGSPLAN

schaal : 1/250



194 p2



LANDMETERSKANTOOR

BVBA LANDMETERSKANTOOR VD
Dianadreef 22
8200 Brugge (St-Michiels)
tel. 050/667.207

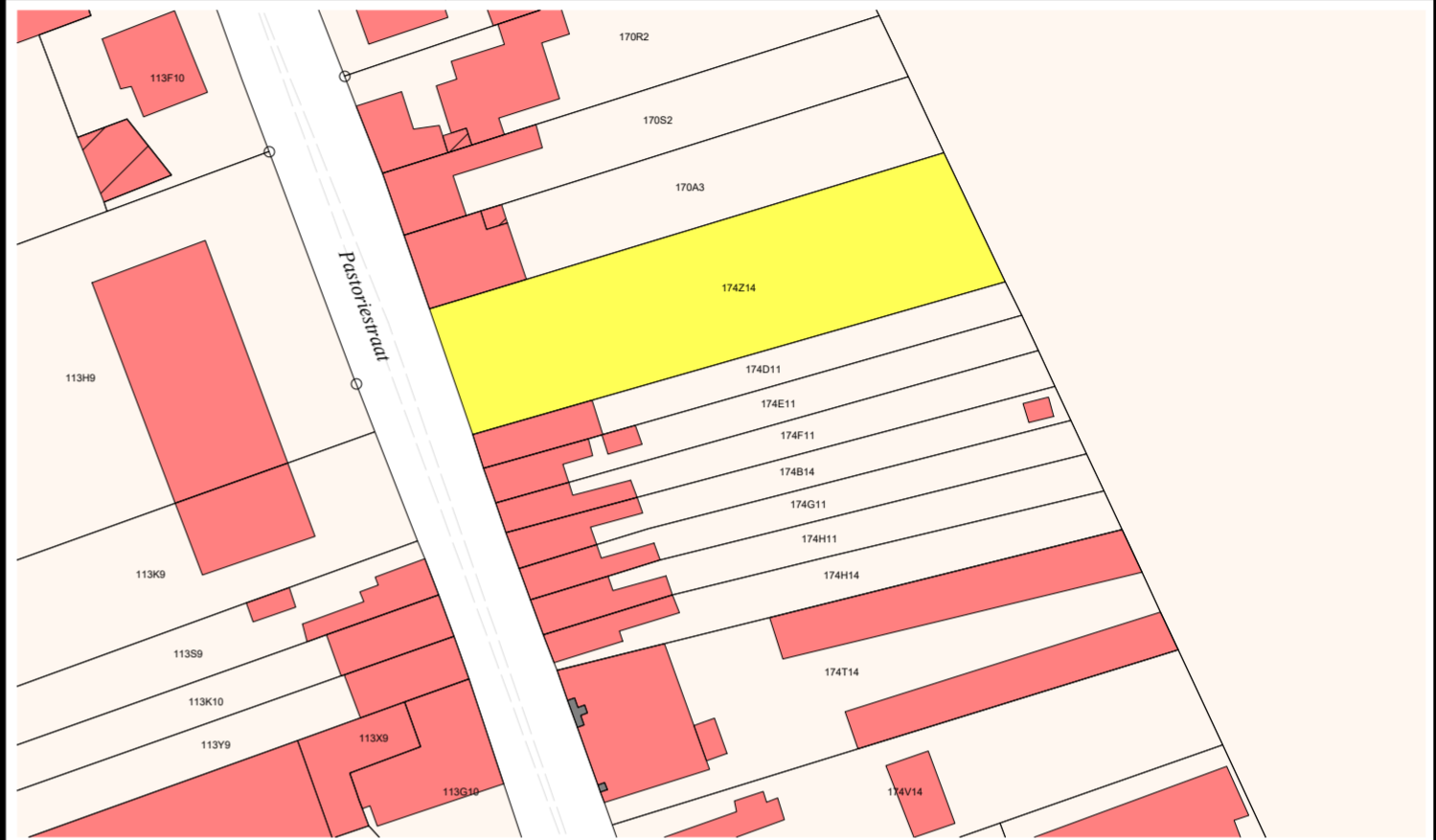
STAD BRUGGE
(Sint-Andries)
Pastoriestraat

OPMETINGSPLAN

dienstig om gevoegd te worden bij notariële akte

Kadastraal betreft het :
Brugge 31e afdeling sectie C perceel 174z14

nummer afbakeningsplan prekadastratie : 31425-10444



Opgemaakt op 29 maart 2023

VANDEN BUSSCHE TOMAS

Landmeter-expert

beëdigd door de rechtbank van Eerste aanleg
te Brugge op 5 oktober 2000.

inschrijvingsnummer LAN040982

dossier : F:\OneDrive\Pythagors VD\tekeningen\2023\230329_TVb.pyt